

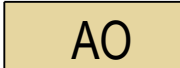
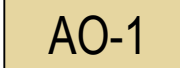






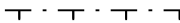

# HUMPPILAN KUNTA


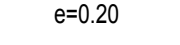


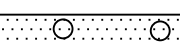

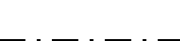
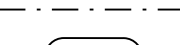
## KENNIN ETELÄISEN ALUEEN ASEMAKAAVA VALMISTELUVAIHE 30.5.2007 1:2000

Asemakaava koskee Humppilan kunnan Kennin alueen tiloja 5:188, 5:140, 5:123, 5:160 ja 5:161.

Asemakaavalla muodostuu Humppilan kunnan korttelit 232-236 sekä lähivirkistys-, katu-, suojaviher-, maa- ja metsätalousalueet sekä yhdyskunta teknisen huollon alueet.

### ASEMAKAAVAMERKINNÄT JA -MÄÄRÄYKSET:

	ERILLISPIENTALOJEN KORTTELIALUE.
	ERILLISPIENTALOJEN KORTTELIALUE. Tonteilla tulee järjestää kiinteistökohtainen jäteveden pumpaus.
	LÄHIVIRKISTYSALUE.
	YHDYSKUNTATEKNISTÄ HUOLTOA PALVELEVIEN RAKENNUSTEN JA LAITOSTEN ALUE.
	SUOJAVIHERALUE.
	3 M KAAVA-ALUEEN RAJAN ULKOPUOLELLA OLEVA VIIIVA.
	KORTTELIN, KORTTELINOSAN JA ALUEEN RAJA.
	OSA-ALUEEN RAJA.
	POIKKIVIIVA OSOITTAAN RAJAN SEN PUOLEN, JOHON MERKINTÄ KOHDISTUU.
	OHJEELLINEN TONTIN RAJA.
<b>225</b>	KORTTELIN NUMERO.
<b>1</b>	OHJEELLISEN TONTIN NUMERO.
<b>LINKKITIE</b>	KADUN NIMI.
<b> </b>	ROOMALAINEN NUMERO OSOITTAAN RAKENNUSTEN, RAKENNUKSEN TAI SEN OSAN SUURIMMAN SALLITUN KERROSLUVUN.
<b>2/3k I</b>	MURTOLUKU ROOMALAISEN NUMERON EDESSÄ OSOITTAAN, KUINKA SUUREN OSAN RAKENNUKSEN SUURIMMAN KERROKSEN ALASTA SAA KELLARIKERROKSESSA KÄYTTÄÄ KERROSALAAN LUETTAVAKSI TILAKSI.

	MURTOLUKU ROOMALAISEN NUMERON JÄLJESSÄ OSOITTAAN, KUINKA SUUREN OSAN RAKENNUKSEN SUURIMMAN KERROKSEN ALASTA ULLAKON TASOLLA SAA KÄYTTÄÄ KERROSALAAN LASKETTAVAKSI TILAKSI.
	TEHOKKUUSLUKU ELI KERROSALAN SUHDE TONTIN/RAKENNUS-PAIKAN PINTA-ALAAN.
	RAKENNUSALA.
	PUUSTOISENA SÄILYTETTÄVÄ/ISTUTETTAVA ALUEEN OSA.
	PUUSTOISENA SÄILYTETTÄVÄ ALUEEN OSA.
	KATU.
	JOHTOA VARTEN VARATTU ALUEEN OSA.
	LUONNON MONIMUOTOISUUDEN KANNALTA ERITYISEN TÄRKEÄ ALUE. Ekologinen käytävä, joka tulee säilyttää puustoisena liito-oravan tarvitsemia kulkuyhteyksiä varten.

### Yleismääräykset:

AO-kortteleissa tonteilla tulee pyrkiä säilyttämään olevaa puustoa.  
Rakennukset tulee sovittaa rinnemaastoon.  
Linkkitielle on rakennettava kekomuurahaisten pääkäytäväverkoston turvaamiseksi tarvittava määrä kadun aituksia. Toteutustapa ja ailitusten paikat täsmennetään katusuunnittelun yhteydessä.  
Tonttijako on ohjeellinen.

Tampereella 30. päivänä toukokuuta 2007

Kirsti Toivonen  
suunnittelija

Tarkastanut: Alf Lindström, arkkitehti SAFA

Tämän asemakaavan on Humppilan kunnanvaltuusto hyväksynyt \_\_\_\_\_ kuun \_\_\_\_\_ päivänä 2007.

<b>HUMPPILAN KUNTA</b> Kennin eteläisen alueen asemakaava		Nähtävillä MRA 30 §: Valtuusto MRA 27 §:
 SUUNNITTELUKESKUS OY Pyhäjärvenkatu 1, 33200 TAMPERE puh 010 409 6700, fax 010 409 6730 www.suunnittelukeskus.fi		Suunnitteluala, työnumero ja piirustuksen numero <b>YSK 0350-C7822 901L</b>
Päiväys 30.5.2007	Suunn. K. Toivonen Hyv. J. Meriluoto	Yhteyshenkilö K. Toivonen Tiedosto: KunnatHumppilaC7822_IC_SuunnAKIValmisteluvaiheKaavakartta901L.dwg

